




**PROVINCIE OOST- VLAANDEREN
STAD NINOVE**

**RUP PAARSE VLEKJES
DEELPLAN VOORMALIG
SLACHTHUIS DENDERWINDEKE**



GRAFISCH PLAN

LEGENDE


REFERENTIE

-  grens plangebied
-  administratieve percelen
-  bestaande bebouwing

GRAFISCH PLAN - BESTEMMINGEN

-  Art. 1 zone voor lokale bedrijvigheid
-  Art. 2 zone voor groenbuffer (overdruk)

schaal 1 : 1000



Bron onderlegger: GRB, AGIV (oktober 2016)
Opmerking: de afmetingen in dit plan zijn slechts een benadering. Dit plan is geen topografische opmeting.



OPDRACHTGEVER



Stadsbestuur Ninove
Centrumlaan 100
9400 NINOVE

OPDRACHTHOUDER



SOLVA
Gentsesteenweg 1B
9520 SINT-LIEVENS-HOUTEM